



Fotos Mühlenmathe

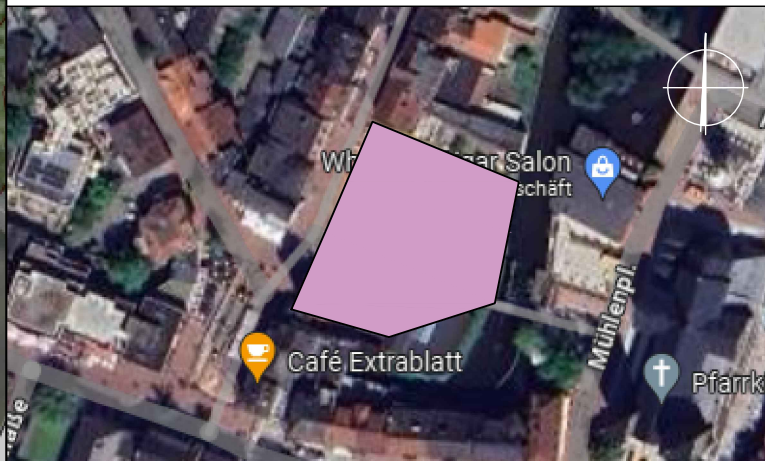


- Legende:
- Bauzaun (Baustelle)
 - Grünfläche
 - Parkplatzfläche (Mühlenmathe)
 - Schleppkurven Sattelzug
 - Parkplätze

Fotos Zollstraße / Bahnhofstraße



a	05.09.2024	Erstellung
Index	Datum	Änderung



Bauvorhaben	Neubau historisches Rathaus Stadt Gronau
Adresse	Bahnhofstraße 6 48599 Gronau
Bauherr	Stadt Gronau Der Bürgermeister Grünstiege 64 48599 Gronau
Fachplanung	HHB Hermes-Haking & Brinckmann beratende Ingenieure Kindlingerstraße 4 40128 Essen safety & logistics ingenieure Partnerschaftsgesellschaft mbH
Planinhalt	Baustelleneinrichtung
Plannummer	RAT_HHB_BL_Schleppkurven Bahnhofstr./Mühlenmathe_a
Größe [mm]	A2 / 420 x 594 (mm)
Erstellungsdatum	28.08.2024
Maßstab	1 / 750

Alle Maße, Höhen und übrigen, für die Ausführung übergebenen Unterlagen sind am Bau zu prüfen.
Alle etwaigen Abweichungen und Umstimmigkeiten sind dem Planverfasser vor Ausführung mitzuteilen.
Dies gilt auch für entdeckte oder vermutete Mängel (VOB/B 1 § 3 Nr.3)